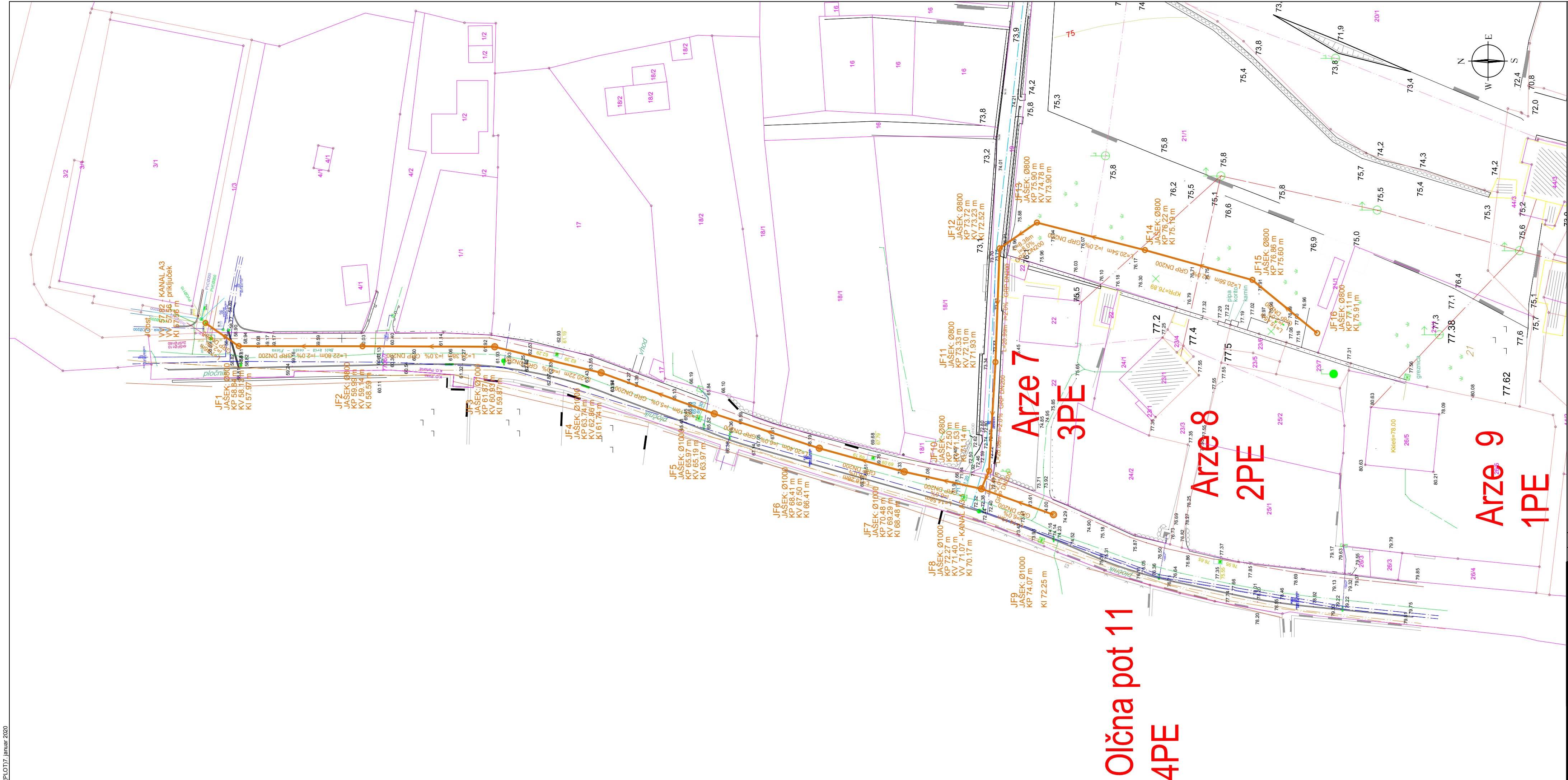




LEGENDA:	
V CEVI	PROSTO
Elektrika NN podzemna	Elektrika NN - GJL
Elektrika NN nadzemna	Elektrika SN podzemna
Elektrika SN nadzemna	Elektrika SN - GJL
JR podzemna	JR nadzemna
JR - GJL	Telefon podzemna
Telefon nadzemna	Telefon - GJL
Kabelsko-optika	Plinovod
Namakanje	Vodovod
Vodovod - GJL	Drenaža
Fekalna-kanalizacija	Meteorna-kanalizacija
Oljna-kanalizacija	Mešana-kanalizacija
Kanalizacija - GJL	Zid samostojni
Zid podporni	Meja K.O.
Žična ograja	Živa meja
Smer slemen	Kota terena
Kota dna	Kanalizacijski jašek
Električni jašek	Telefonski jašek
Vodovodni jašek	ZK-točka
Parcelne meje so risane na podlagi digitalnega katastrskega načrta numer. izmere INFORMATIVNE !! (do 0.50m)	Parcelne meje so risane na podlagi predhodnih meritev (do 0.30m)
Urejena meja D48 (do 0.06m)	Meja vrste rabe
Urejena meja D96-transformirana na D48 (do 0.06m)	Parcelne meje so risane na podlagi digitalnega katastrskega načrta grafične izmere INFORMATIVNE !! (do 2.00m)
Podatek povezave-informativne !!!	Jašek nedostopen-neodprt !!!

Spr.		Opis spremembe	Datum		Podpis
Investitor :		OBČINA PIRAN Tartinijev trg 2 6330 Piran	Naročnik :		JP OKOLJE PIRAN d.o.o. Arze 1b 6330 Piran
Izvajalec		IGL d.o.o.		Vsebina	
IGL d.o.o., Južna cesta 28, 6310 Izola; gsm 041 822 317		Objekt		JAVNA KANALIZACIJA NA OBMOČJU FIESA - ARZE KANAL A3 - ARZE	
Ime		Id.št.	Podpis/datum	Faza	
Odg. vod. proj.		LEON GROŠELJ univ.dipl.inž.grad.	G-1128	Datum	
Odg. proj.		LEON GROŠELJ univ.dipl.inž.grad.	G-1128	Št. projekta	
Izdela		TADEJ BREŽAN dipl.inž.grad.		Merilo	
Id.št.pri IZS		1017		St./st.	



LEGENDA:

V CEVI PROSTO Električna NN podzemna
Električna NN – GJL
Električna NN nadzemna
Električna SN podzemna
Električna SN nadzemna
Električna SN – GJL
JR podzemna
JR nadzemna
JR – GJL
Telefon podzemni
Telefon nadzemni
Telefon – GJL
Kabelsko-optika
Plinovod
Namakanje
Vodovod
Vodovod – GJL
Drenaža
Fekalna-kanalizacija
Meteorološka-kanalizacija
Oljna-kanalizacija
Mešana-kanalizacija
Kanalizacija – GJL
Zid samostojni
Zid podporni
Meja K.O.
Žična ograja
Živa meja
Smer slemen
Kota terena
Kota dna
Kanalizacijski jašek
Električni jašek
Telefonski jašek
Vodovodni jašek
ZK-točka

St.st.–posl.st.–gosp.st.–les.st.
Vod.j.–kapa–nad.h.–pod.h.
Kanalizacijski j.
Tel.j.–drog NN–elom
Tel.j.–drog Tel.–telom
Jr.j.–svetlika
Goščava
Oljčnik
Sadovnjak
Vinograd
Travnik–zelenica

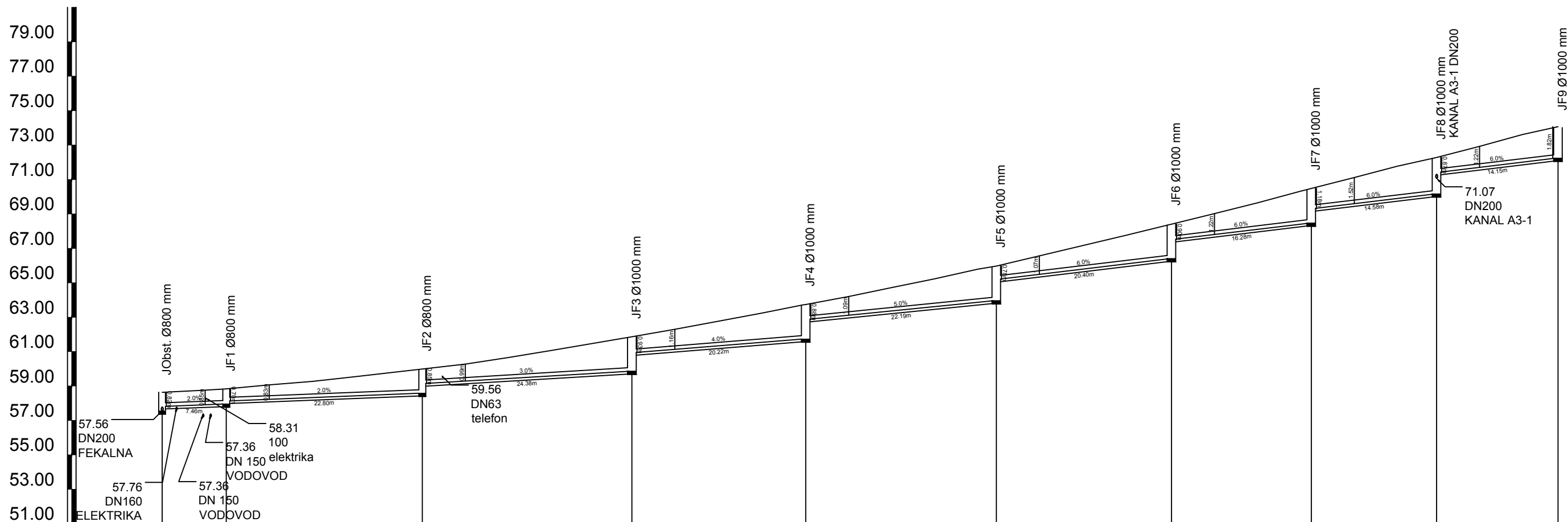
Parcelne meje so risane na podlagi digitalnega katastrskega načrta numer. izmere INFORMATIVNE !! (do 0.50m)
Parcelne meje so risane na podlagi predhodnih meritev (do 0.30m)
Urejena meja D48 (do 0.06m)
Meja vrste rabe
Urejena meja D96–transformirana na D48 (do 0.06m)
Parcelne meje so risane na podlagi digitalnega katastrskega načrta grafične izmere INFORMATIVNE !!! (do 2.00m)
Podatek povezave–informativne !!!
Jašek nedostopen–neodprt !!!

LEGENDA PREDVIDENO

KANALIZACIJA FEKALNA

Spr.	Opis spremembe	Datum	Podpis
Investitor :	OBČINA PIRAN Tartinijev trg 2 6330 Piran	Naročnik :	JP OKOLJE PIRAN d.o.o. Arze 1b 6330 Piran
Izvajalec	IGL d.o.o.	Objekt	JAVNA KANALIZACIJA NA OBMOČJU FIESA – ARZE KANAL A3 – ARZE
Vsebina		PREGLEDNA SITUACIJA PREDVIDENO STANJE	
IGL d.o.o., Južna cesta 28, 6310 Izola; gsm 041 822 317		PZI	
Ime	Id.st.	Podpis/datum	Faza
Odq. vod. proj.	LEON GROŠELJ univ.dipl.inž.grad.	G-1128	Datum
Odq. proj.	LEON GROŠELJ univ.dipl.inž.grad.	G-1128	Št. projekta
Izdelal	TADEJ BREŽAN dipl.inž.grad.		Merilo
Id.st.pri IZS	1017		St./st.

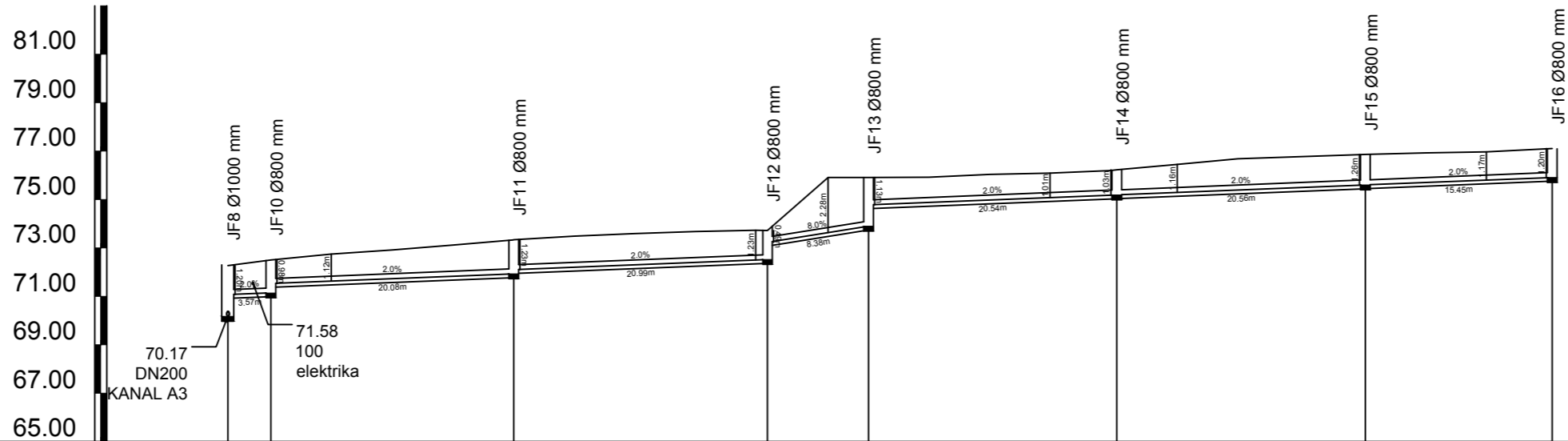
KANAL A3
M 1:500/250
M1.K1



IME	JObst. - FEKALNA	JF1	JF2	JF3	JF4	JF5	JF6	JF7	JF8	JF9
STACIONAŽA	0.00	7.46	30.25	54.62	74.83	96.99	117.35	133.60	148.16	162.28
KOTA TERENA	58.64	58.77 58.84	59.06 59.27 59.55 59.83 59.99	60.28 60.65 61.07 61.50 61.87	62.30 62.76 63.23 63.72	64.20 64.72 65.23 65.79 65.97	66.56 67.15 67.75 68.34	69.02 69.64 70.32 70.46	71.11 71.77 72.27	72.92 73.61 74.07
KOTA IZTOKA, VTOKA	57.56 57.82	57.97 58.13	58.59 59.14	59.87 60.93	61.74 62.86	63.97 65.19	66.41 67.50	68.48 69.29	70.17 71.40	72.25
GLOBINA IZKOPA	1.24 0.98	1.03 0.86	1.56 1.01	2.15 1.09	2.15 1.03	2.15 0.93	2.15 1.06	2.16 1.34	2.26 1.03	1.98
PADEC	2.0	2.0	3.0	4.0	5.0	6.0	6.0	6.0	6.0	
DOLŽINA	7.46	22.80	24.38	20.22	22.19	20.40	16.28	14.58	14.15	
CEV PROFIL DOLŽINA	GRP DN200 , L=162.46 m									

Spr.	Opis spremembe	Datum	Podpis
Investitor :	OBČINA PIRAN Tartinijev trg 2 6330 Piran	Naročnik :	JP OKOLJE PIRAN d.o.o. Arze 1b 6330 Piran
Izvajalec	IGL d.o.o.		Objekt
IGL d.o.o., Južna cesta 28, 6310 Izola; gsm 041 822 317		JAVNA KANALIZACIJA NA OBMOČJU FIESA – ARZE KANAL A3 – ARZE	
Vsečina		PODOLŽNI PREREZ FEKALNE KANALIZACIJE KANAL A3	
Ime	Id.št.	Podpis/datum	Faza
Odg. vod. proj.	LEON GROŠELJ univ.dipl.inž.grad.	G-1128	DECEMBER 2019
Odg. proj.	LEON GROŠELJ univ.dipl.inž.grad.	G-1128	Št. projekta
Izdelač	TADEJ BREŽAN dipl.inž.grad.		Merilo
Id.št.pri IZS	1017	St./st.	3

KANAL A3-1
M 1:500/250
M1.K2



IME	JF8 - KANAL A3				JF10				JF11				JF12		JF13		JF14				JF15				JF16																								
STACIONAŽA		0.00		3.57					23.65					44.63			52.99				73.52				94.07			109.52																					
KOTA TERENA		72.27		72.50		72.75		72.92		73.12		73.33		73.48		73.59		73.67		73.73		73.72		75.91		75.90		75.92		76.03		76.09		76.29		76.45		76.68		76.77		76.85		76.92		76.97		77.09	
KOTA IZTOKA, VTOKA		70.17		71.07		71.14		71.53				71.93		72.10				72.52		73.23				73.90		74.78				75.19							75.60					75.91							
GLOBINA IZKOPA		2.26		1.36		1.52		1.13				1.56		1.39				1.36		0.65			2.16		1.28				1.19							1.42					1.35								
PADEC		2.0				2.0						2.0				8.0												2.0																					
DOLŽINA		3.57				20.08						20.99				8.38						20.54					20.56				15.45																		
CEV PROFIL DOLŽINA		GRP DN200 , L=109.57 m																																															

Spr.	Opis spremembe	Datum	Podpis
Investitor :		Naročnik :	Objekt
OBČINA PIRAN Tartinijev trg 2 6330 Piran		JP OKOLJE PIRAN d.o.o. Arze 1b 6330 Piran	JAVNA KANALIZACIJA NA OBMOČJU FIESA – ARZE KANAL A3 – ARZE
Izvajalec		Vsečina	
IGL d.o.o.		PODOLŽNI PREREZ FEKALNE KANALIZACIJE KANAL A3–1	
IGL d.o.o., Južna cesta 28, 6310 Izola; gsm 041 822 317			
	Ime	Id.št.	Podpis/datum
Odg. vod. proj.	LEON GROŠELJ univ.dipl.inž.grad.	G–1128	Faza
Odg. proj.	LEON GROŠELJ univ.dipl.inž.grad.	G–1128	PZI
Izdelal	TADEJ BREŽAN dipl.inž.grad.		Datum
Id.št.pri IZS	1017		Št. projekta
			952/2019
			Merilo
			1:500/250
			St./st.
			4